

I. Az ORSZÁGOS KÉKTÚRA jellemzése (26 pont)

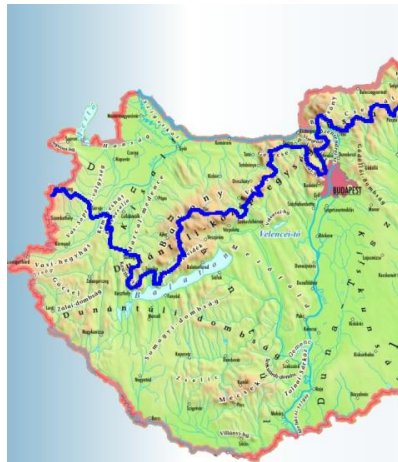


- 1.a) Kezdőpontja:.....
 Végpontja:.....városhegy
 Hossza:.....km
 Hány szakaszból áll?
 A leghosszabb két szakasz:
 1. neve és hossza:km
 2. neve és hossza:km
 Mit kap az, aki teljesítette a túrát?
 Milyen alakja van?
 Mikor avatták fel az utat?



- b) A Magyar Televízió nagysikerű filmet készített az Országos Kéktúráról 1979-ben.
 Ki rendezte:.....
 Címe:
 Melyik színészünk volt a film narrátora:

Az első fordulóban az Országos Kéktúra dunántúli részéhez kapcsolódóan teszünk fel kérdéseket.



2. Az Országos Kéktúra dunántúli útvonala két különleges tavat is érint.

a) Az egyik egy föld alatti meleg vízforrásból táplálkozik és Európa-szerte híres.



a



b

b) A másik tó a felszín alatt helyezkedik el, szerencsére újra lehet benne/rajta csónakázni.

Melyik ez a tó?

c) Két ásványvizet is palackoznak az útvonal mentén. Írd be a nevüket a település neve mellé!

Zalaszentgrót:.....Kékkút:.....

3. Írd be a táblázatba milyen ásványkincset, energiahordozót vagy kőzetet bányásznak, bányásztak ezeken a településeken!

TELEPÜLÉS	ÁSVÁNYKINCS
Úrkút	
Fehérvárcsurgó	
Gánt	
Tátika hermán –tói kőfejtő	
Dorog	
Piszke	
Pilisvörösvár	

II. Banyafa (10 pont)



Az Országos Kéktúra dunántúli szakaszán haladva találkozhatunk a **Banyafákkal**, a következő feladatok ezekkel kapcsolatosak.

„Vagy úgy él a babona,
körüled is, Banyafa,
mint a homályos sejtések,
mik a lelkekben élnek.

Hogyha éppen körüljárnak
éjféltájban régi árnyak,
teljesül, mit rég kívántak –
csak már mit érnek vele?

Mindjünknek már észrevétlen
elsuhogott élete.
Te maradtál itt helyettük
reménykedni szép rege.”



1. a) Ki a vers írója?
b) Mik azok a banyafák?
2. a) Hol láthatjuk őket? Hazánk melyik kisebb táján?
b) Melyik erdőben található híres banyafák?
c) Nevezd meg három banyafát az itt található fák közül!
d) Hány évesek lehetnek a banyafák?
3. Somogy megyében is található híres fák. Hol élnek? Milyen fajba tartoznak? Írj két-két példát!
1. Élőhelye:.....
Faj neve:.....
2. Élőhelye:.....
Faj neve:.....

III. A Bakony fővárosa (13 pont)



1. Mi a neve a címben szereplő városnak?
2. Melyik évben született ebben a városban Freund Tamás?
Mikor történtek a következők vele kapcsolatban (egy-egy évszám a válasz)?
3. A Magyar Tudományos Akadémia rendes tagja:
4. A Pázmány Péter Katolikus Egyetem Neurobiológiai Tanszékének tanszékvezető egyetemi tanárává nevezték ki:
5. José Manuel Barrosónak, az Európai Bizottság elnökének Tudományos és Technológiai Tanácsadó Testületébe (*Science and Technology Advisory Council*) választották:
6. Milyen kapcsolatban áll a *Neuroscience*, az *Experimental Brain Research*, a *European Journal of Neuroscience*, a *Hippocampus*, az *Experimental Neurobiology*, a *Journal of Chemical Neuroanatomy* és a *Brain Structure and Function* című nemzetközi szakfolyóiratokkal?



7. A képen is látható arborétum mekkora területű?
8. Hány kontinensről származnak az itt élő növények?
9. A ciszterci rend melyik szerzetesrendből alakult ki?
10. Hol, mikor épült Magyarországon először ciszterci kolostor?
11. Ki az a néprajzkutató, aki e város szülötte és elkészítette az Északi-Urál földrajzi és néprajzi térképét?
12. Milyen égtáj felé mutat a kép teteje (a város térképe alapján)?
13. Az OKT jelzésen a kép teteje felé haladva melyik településre érünk?

IV. Szerzetesek, várak, kastélyok

(11 pont)

1. A képeken olyan szerzetesrendek képviselőit láthatjátok, amely rendek a kéktúra dunántúli útvonalán található településeken tevékenykedtek egykor illetve ma.

Adjátok meg a képeken látható ruházat alapján a rendek neveit és tevékenységi körüket!



a



b



c

2. Különböző várak, kastélyok leírásait láthatjátok, amelyek a kéktúra útvonalába esnek. A szöveg alapján nevezzétek meg azokat a településeket, amelyekről a szöveg szól!

a) A település X.-XIII. század nagy nemzetközi útjának egyik állomása volt. A vár a XV. században először a Rozgonyi családé lett, majd Corvin János birtokolta egy darabig, s a XVI. században Nádasdy Tamás is a magáénak tudhatta.

.....

b) A település virágzása egy kitűnő hadvezér várépítésének köszönhető, aki Hunyadi Mátyástól kapta birtokul a területet. A jeles katona pálos szerzeteseket telepített a vár közelébe, akik a XVI. századig ott tevékenykedtek.

.....

c) Hunyadi Mátyás uralkodása idején Vitéz János püspök ebben a várban kápolnát alakított ki. A következő évszázadban törökök elől menekülve maga a püspök is itt talált menedékre.

.....

d) Az 1550-1560-as években a vár tulajdonosának és feleségének kedvelt tartózkodóhelyét a reneszánsz ízlés jegyében bővítették. A kaputorony 1560-ban kapja szép kapuépítményét, tervezője személyében alighanem olasz mestert sejtethetünk. A 16-17. század fordulóján falgyűrűvel veszik körül, melyet egyszerűbb típusú olasz bástyák biztosítanak.

.....

e) A XVIII. sz. elején több földesúr tulajdonában volt. A barokk stílusú kastély építése a 18. század közepén kezdődött és még e század folyamán többször átalakították. A kastély 101 helyiségből áll. A kastély bejárata előtt található a család leghíresebb tagjának szobra, aki kiemelten fontosnak tartotta a kultúrát.

V. Helikon (12 pont)

„Midőn Csurgón tanítóskodott, akkor voltak a keszthelyi Helikon ünnepélyek melyeken az irodalom emberei tömegesen sereglettek össze. Az egyszerű poéta megelégedett azzal, hogy szerény bámulója legyen az ünnepségnek, tehát, ahogy kellett, azaz gyalog ment Keszthelyre, ahol odaérkeztekor minden zúg tömve volt, s így, minthogy a kastélyba a világért sem mert volna menni, a vendéglőben nem kapott egyéb helyet, mint a bormérőrekeszben.”

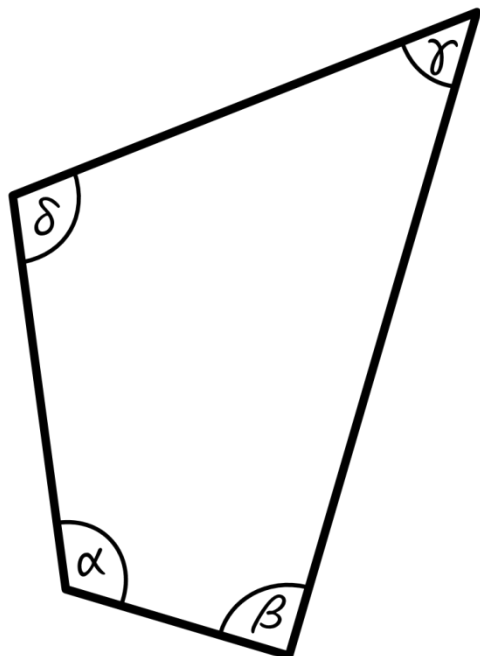


A fenti idézet egy híres magyar költő életéhez kapcsolódik.

1. Ki volt az idézetben szereplő költő?
2. Mikor élt?
3. Kinek a támogatását kérte, hogy pedagógusként elhelyezkedhessen?
4. Milyen versek születtek meg keszthelyi tartózkodása idején? Legalább kettőt említs!
5. Kihez írta ezeket a verseket?
6. A Helikon ünnepségeket milyen céllal szervezték meg?
7. Mi a Helikon szó eredeti jelentése?
8. Keszthelyen született a reformkor és a szabadságharc egyik nagy költőjének felesége is.
Ki a költő, hogy hívták a feleségét?
9. Mi a képen látható épület neve?

VI. Jelvény, kitűző (15 pont)

1. feladat



Milyen síkidom a jelvény alakja?

.....

Mérd meg a belső szögeit, majd határozd meg milyen fajta szögek!

$\alpha = \dots\dots\dots^\circ$;

$\beta = \dots\dots\dots^\circ$;

$\gamma = \dots\dots\dots^\circ$;

$\delta = \dots\dots\dots^\circ$;

Ellenőrizd mérésed helyességét!

.....

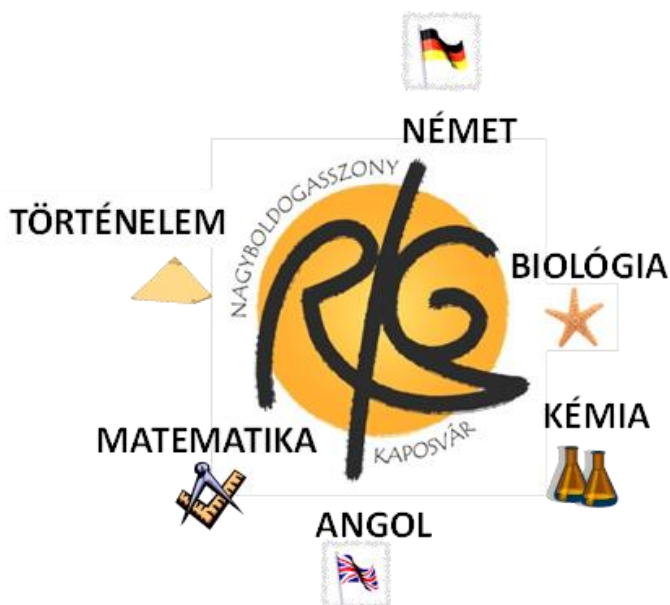
2. feladat

Kerekítsd egyesekre a leghosszabb szakasz kilométerben mért hosszát!

.....

A kapott számot bontsd prímszámok szorzatára, majd írd fel hatványalakban!

.....



Oldd meg az angol vagy német feladatokat!

VII. A) The Great Blue Trail in Hungary (15 pont)

15 pieces of information are missing from these texts. What are they? Fill in the gaps 1-15. You can get one point for each correct answer.

1. The Great Blue Trail starts from the border of Hungary and Austria at **(1)** (882m) In the first 150 kms the trail passess several important cities. They are all stamping points on your trail: Kőszeg at **(2)**, Sárvár at **(3)** and Sümeg at **(4)** At Sárvár you have to cross the river **(5)** as well.
2. If you want to prove that you have completed sections or the whole of the trail you have to buy a **(6)**..... in which you you can get stamps at certain checking points. The stamps will actually validate your journey. This document is free for **(7)** of MTSZ (Hungarian Association of Hikers). You don't have to cover the full length – you can walk certain regions to get regional awards. There are three sections. The award of your completion of the tiresome but marvellous journey is a small metal **(8)** that you can get from MTSZ after – if it is possible - a short **(9)**..... It is not only for adults, though. Young hikers can complete the **(10)** Blue Trail if they hike certain sections – but minimum of 30 kms – of the whole trail itself.
3. It is easy to find your way on the trail if you follow the blue stripe **(11)** painted on trees, walls, lamp posts etc. on the way. And of course the Blue Trail does not link sights after sights by accident. The sights it links are among the most **(12)** places in Hungary – natural and man-made. To mention a few we can not miss the row of 200-300-meter high hills north of Lake Balaton, called Balaton **(13)**, the 400- meter high volcanic **(14)** of Vértes and Gerecse hills or some amazing castle ruins like **(15)** It is a trail well worth hiking.




VII. B) Burg von Szigliget ist die Burg vom Balaton (15 pont)

Die Burg von Szigliget feierte das 750. Jubiläum im Jahre 2010. 1260 spendete Béla IV. die eine Insel des Balatons (Szigliget) der Abtei von Pannonhalma, damit dort eine Steinburg erbaut wird. Nach zwei Jahren tauschte er die Burg gegen andere Landgüter, so wurde die Burg zu königlichem Besitz. Während der Jahrhunderte hatte Szigliget mehrere Besitzer und Kapitäne. Die bekanntesten Kapitäne waren Bálint Török und Bálint Magyar von Palona.

Die Burg war ein wichtiger Teil des ungarischen Grenzbürgensystems. Wir sind stolz darauf, dass sie nie von türkischen Truppen besetzt wurde.

Jetzt ist die Burg in der Verwaltung der Selbstverwaltung. Es gibt hier kontinuierlich Rekonstruktionsarbeiten, so ist es die einzige Burg am Balaton, die zu besuchen ist.

Auf die Gäste warten ganzjährig verschiedene Programme: Bogenschießen, Tierstreicheln, Ausstellungen und andere Dienstleistungen.



Alter: _____

Geburtsdatum: _____

Wem wurde die Insel gespendet? _____

Wer war der berühmteste Kapitän des Burges? _____

Welche Aufgabe hatte der Burg? _____

Wer ist jetzt der Besitzer des Burges? _____

Was für Programme finden im Burg statt? _____

Stellt eine Sehenswürdigkeit in eurer Stadt vor! Schreibt einen kleinen Aufsatz! (min.8 Sätze)
